
















Nota 1 : Coordonnées planimétriques calculées dans le système de coordonnées RGF93 (cc47).
 Nota 2 : Cotes altimétriques rattachées au système général de la France (cotes NGF - nivellement Teria).

L'application des règles du PLU se fera lot par lot.

LÉGENDE DP10

-  : Emplacement approximatif de chaque constructions projetées
-  : Accès aux lots
-  : Lots à bâtir

LEGENDE

-  : Mur et signe d'appartenance
-  : Bord de chaussée sans bordure
-  : Limite de division
-  : Buse EP
-  : Regard et Réseau d'Eaux Usées
-  : Borne O.G.E. existante
-  : Borne O.G.E. nouvelle
-  : Repère géomètre
-  : Cote altimétrique
-  : Cote planimétrique
-  : Désignation cadastrale
-  : Limite cadastrale non définie contradictoirement - Tracé figuratif

PLAN DE DIVISION

PIECE DP10

Commune de TALMONT-ST-HILAIRE

Lieu-dit : "La Guiltrie" - Rue de la Brande - Cadastre section 228DS n°227

Projet SARL LODGIM



SELARL Jacques GUYAU
 Géomètre Expert Foncier D.P.L.G.
 120, Rue Richard Coeur de Lion
 85440 TALMONT SAINT HILAIRE
 Tél : 02. 51. 90. 62. 71
 Fax : 02. 51. 90. 64. 48

Référence : 17044
 Date : 17 novembre 2017
 Modifications :

ECHELLE : 1/250

