

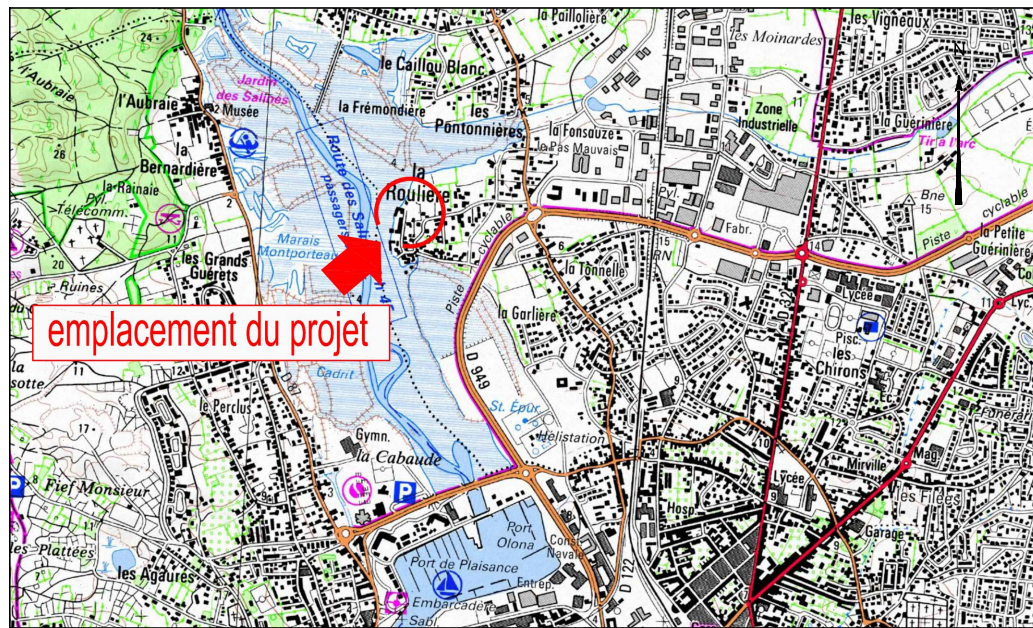
Lot n° : **1**
 Section : 166 BD
 N° : 605
 64 rue du Port

DEPARTEMENT DE LA VENDEE
VILLE DES SABLES D'OLONNE
 Rue du Port
 Lotissement à usage principal d'habitation "La Roulière"
 autorisé par arrêté N°PA 085 194 21 A0020 du 03 mars 2022

Superficie : **324m²**
 Superficie de plancher maximale : 240m²

PLAN INDIVIDUEL

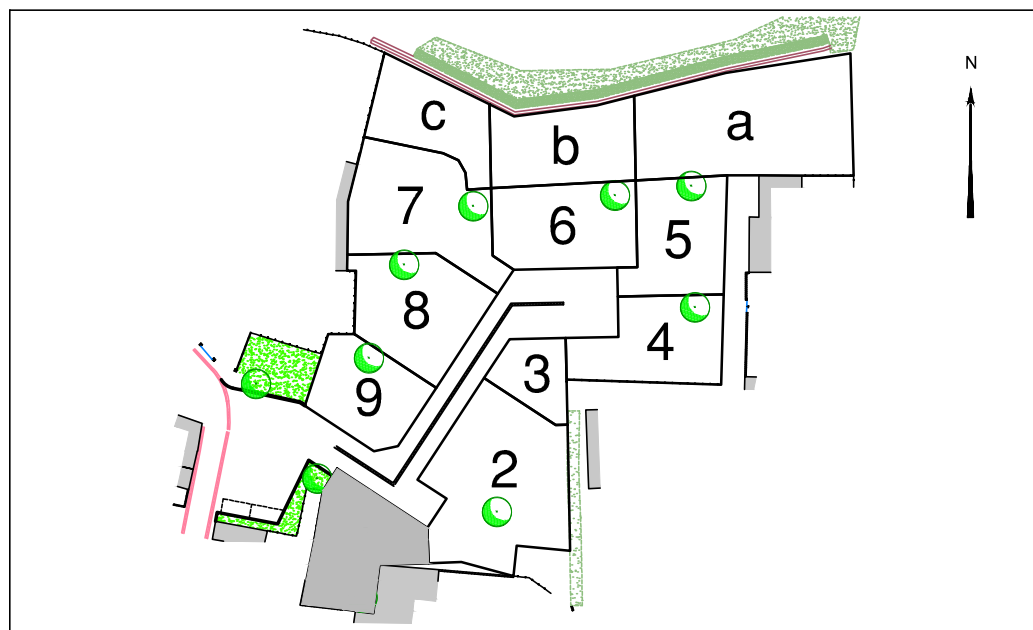
PLAN DE SITUATION



Maitre d'Ouvrage
LODGIM
 AMÉNAGEUR • LOTISSEUR
 Carrefour de la Croisée
 Port Bourgenay
 85440 TALMONT SAINT HILAIRE

Paysagiste-Conceptrice
 Lorraine DONDAINAS

PLAN D'ENSEMBLE

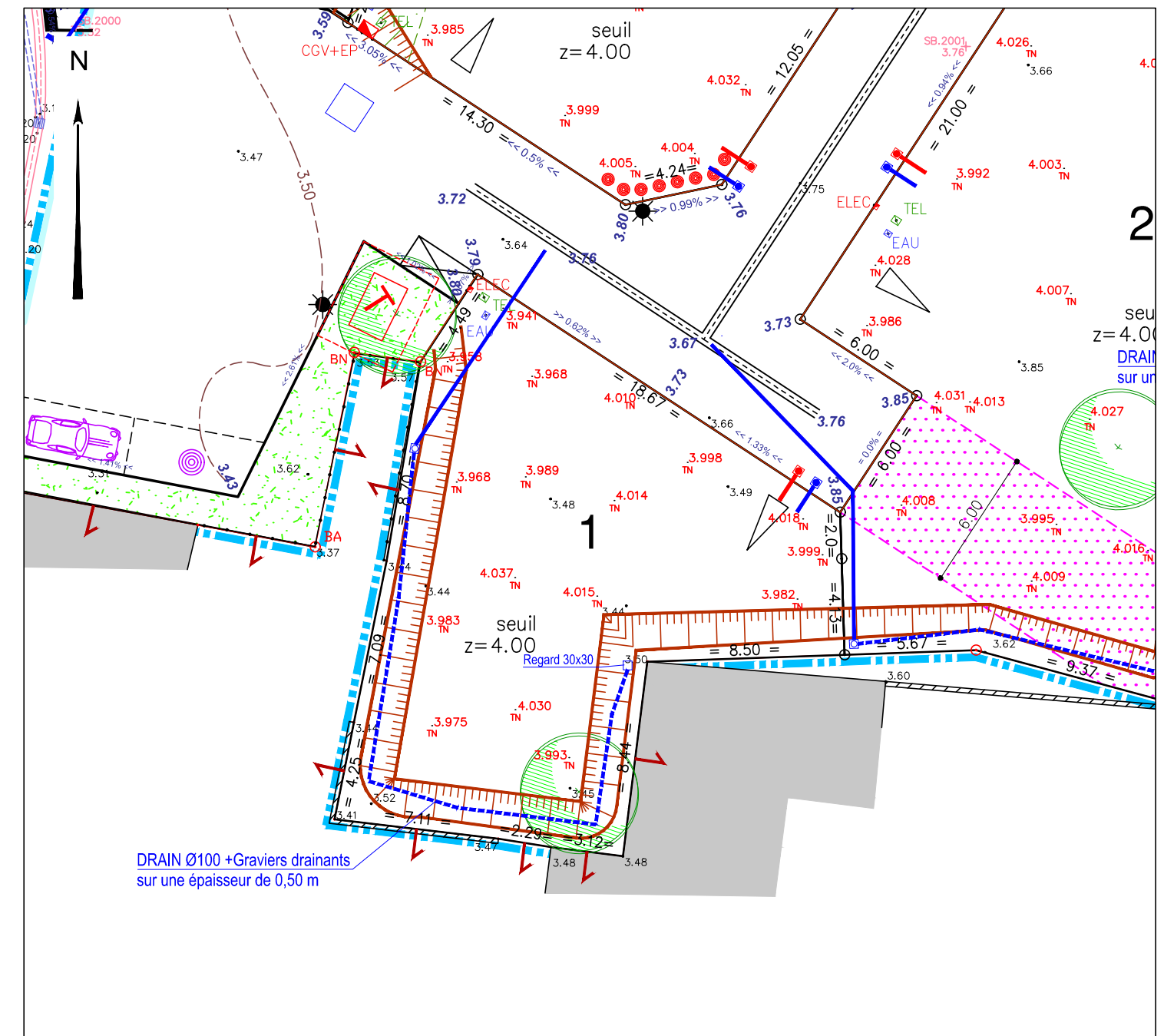


GÉOUEST
 DES EXPERTS POUR DES CONSEILS SUR MESURE
 www.geouest.fr

26 rue J.Y. Cousteau - BP 50352
 85009 LA ROCHE-SUR-YON CEDEX
 Tél. 02 51 37 27 30 - contact@geouest.fr

DOSSIER SL20.008
 Référence AUTOCAD SL20008-ind.DWG

DATE 22/11/2022
 DATE DE MODIFICATION 19/07/2023



LEGENDE

- Périmètre du Lotissement
- Servitude visuelle sur le plan d'eau (zone non constructible, plantation interdite et clôture basse: 1,20m maximum)
- Emplacement indicatif de l'accès au lot
- Accès automobile privatif interdit
- Emplacement des places de stationnement publiques
- Espace Vert (engazonnement ou plantation arbustive)
- Plantation d'arbre de haute tige (emplacement indicatif)
- Espace de plantation obligatoire d'une haie (essences définies au règlement)
- Zone non constructible
- Aire de présentation containers ordures ménagères
- Cote de seuil minimale de la construction

Ouvrages hors sols :
 Position non contractuelle n'engageant pas la responsabilité du concepteur.
 Des modifications pouvant intervenir à l'exécution des travaux, avant tout projet de construction, les acquéreurs devront impérativement vérifier le positionnement définitif des ouvrages (AEP, EU/EP, Electrique, GAZ, Téléphone, candélabres).

Ouvrages hors sol : (emplacement et cote à titre indicatif)

- 00.00 - cote terrain naturel (nivellement effectué avant travaux de viabilité)
- 0.000 TN - cote terrain naturel (nivellement effectué après remblaiement)
- 0.00 - cote projet voirie indicative (à vérifier après travaux de finition)
- regard tabouret EU
- regard tabouret EP
- T : TN - cote tampon du regard EU } cotes suivant plan de récolement
- rEU : 2.36 - cote radier du branchement EU
- T : TN - cote tampon du regard EP } cotes suivant plan de récolement
- rEP : 2.98 - cote radier du branchement EP
- candélabre
- ELEC - coffret électrique
- EAU - citerneau AEP
- TEL - plaque télécom
- Talutage dans l'emprise du lot

- signe d'appartenance de mur
- borne OGE

ECHELLE 1/250



GÉOMÈTRE-EXPERT
 GARANT D'UN CADRE DE VIE DURABLE
 www.geouest.fr