Maître d'ouvrage

LODGIM
AMÉNAGEUR • LOTISSEUR
Carrefour de la Croisée
Port Bourgenay
85440 TALMONT SAINT HILAIRE

DEPARTEMENT DE LA VENDEE

Ville de CHALLANS

Route de la Poctière

Lotissement à usage principal d'habitation
" Le Hameau des Poctières "

PA5 - VUE ET COUPES DU PROJET
PA9 - HYPOTHESE D'IMPLANTATION DES CONSTRUCTIONS

Modificatif n°2

DOSSIER	L20.920
Référence AUTOCAD	L20.920.DWG
Référence PLAN	L20.920-PA5-9-M02.PDF
Planimétrie	RGF93-CC47
Nivellement	NGF-IGN69

Echelle : 1/500

Indice	Date	Dessinateur	Vérificateur	Modifications
a	07/12/2020	V.CHAILLOU	S.CHABOT	-
b	03/12/2021	B.RIVALIN	S.CHABOT	Application bornage périmétrique + alignement
c	18/06/2025	B.RIVALIN	S.CHABOT	Modification des côtes de seuils

Architecte DPLG

ADi Concept
Sébastien BLANCHI-BOISSEAU
Architecte D.P.L.G
1691 Av. De L'Atlantique
Le 85460 Talmont Saint Hilaire
-Architecture
-Design
-Infographie
Contact : adiconcept@adi.fr
Tél. : 02 44 41 22 54
Port. : 06 87 46 06 89

Géomètre - Expert

GÉOUEST
DES EXPERTS POUR DES CONSEILS SUR MESURE
www.geouest.fr
46 rue B. Franklin - BP 50352
85009 LA ROCHE-SUR-YON CEDEX
Tél. 02 51 37 27 30 - contact@geouest.fr

Légende

- végétation
- station
- repère NGF
- borne
- spit
- regard et canalisation EU
- cote tampon et radier EU
- regard de branchement EU
- regard et canalisation EP
- cote tampon et radier EP
- regard de branchement EP
- regard grille EP
- regard avaloir EP
- avaloir EP
- grille EP
- puits
- descente EP
- regard EU-EP
- regard de branchement EU-EP
- coffret électrique
- fausse coupure
- coffret éclairage
- armoire électrique
- poteau électrique
- pylône électrique
- chambre téléphone
- armoire téléphone
- borne téléphone
- poteau téléphone
- bouche à clé AEP
- poteau incendie
- borne AEP
- robinet AEP
- citerneau AEP
- coffret GAZ
- bouche à clé GAZ
- borne GAZ
- armoire GAZ
- candélabre
- lampadaire
- borne lumineuse
- spot
- lampe mur
- banc
- poubelle
- boîte aux lettres
- barrière
- plot
- rocher
- jardinière
- feux tricolores
- panneaux de signalisation
- bande podotactile

Nota :
Les limites foncières ne sont pas juridiquement définies, elles pourront être définies ultérieurement par un bornage amiable.

Nota :
Les limites cadastrales sont données à titre indicatif.

COUPE AA'

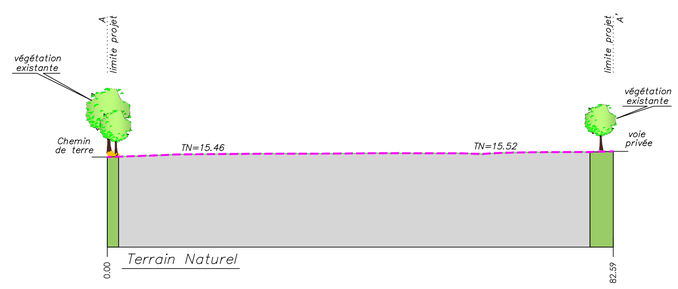

COUPE AA'

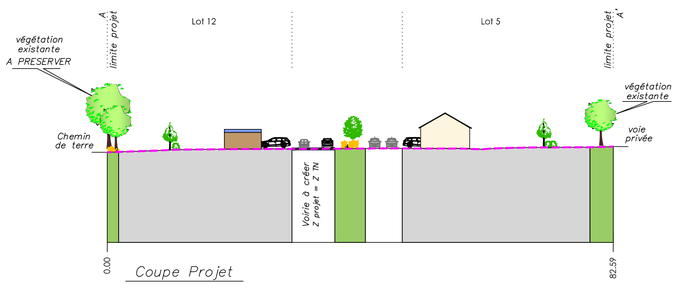

COUPE BB'

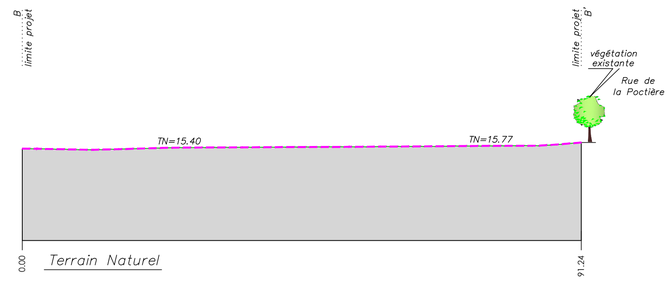
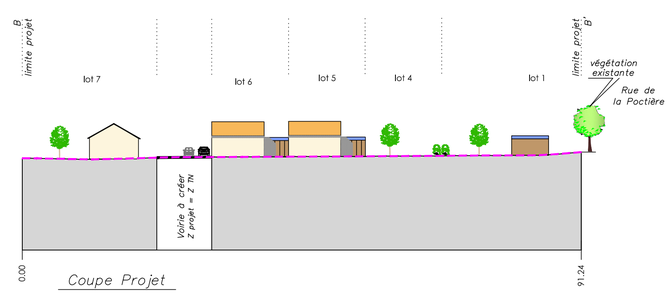
COUPE BB'