

# PA9 - DOCUMENT GRAPHIQUE

Commune de TALMONT-ST-HILAIRE  
55 rue du Mazeau - Cadastre section 228CH n°142, 143p et 185p

Lotissement "Le Hameau du Port"

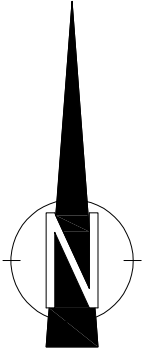


SELARL GARCIA-THOUZEAU  
Géomètres Experts Foncier  
120, Rue Richard Coeur de Lion  
85440 TALMONT SAINT HILAIRE  
Tél : 02. 51. 90. 62. 71  
Email : geotalmont@gmail.com


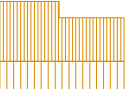
Référence : T21136  
Date : Décembre 2021  
Modifications : 01 Mars 2022

ECHELLE : 1/500

Nota 1 : Coordonnées planimétriques calculées dans le système de coordonnées RGF93 (cc47).



## LEGENDE PA9

-  : Accès interdit à tous véhicules
-  : Hypothèses d'implantation de bâtiments (tracé figuratif)